

КАРАР
«13» апрель 2022й

№ 21

ПОСТАНОВЛЕНИЕ
«13» апреля 2022г.

**Об утверждении схемы размещения нестационарных торговых объектов
на территории сельского поселения Старонадеждинский сельсовет
муниципального района Благовещенский район
Республики Башкортостан**

В соответствии с постановлением Правительства Республики Башкортостан от 12 октября 2021 года № 511 «Об утверждении Порядка разработки и утверждения органами местного самоуправления Республики Башкортостан схем размещения нестационарных торговых объектов» администрация сельского поселения Старонадеждинский сельсовет муниципального района Благовещенский район Республики Башкортостан

ПОСТАНОВЛЯЕТ:

1. Утвердить Схему размещения нестационарных торговых объектов на территории сельского поселения Старонадеждинский сельсовет муниципального района Благовещенский район Республики Башкортостан (прилагается).
2. Постановления администрации сельского поселения Старонадеждинский сельсовет муниципального района Благовещенский район Республики Башкортостан от 13 июня 2017 года № 46 «Об утверждении Схемы размещения нестационарных торговых объектов на территории сельского поселения Старонадеждинский сельсовет муниципального района Благовещенский район Республики Башкортостан» и №52 от 20 ноября 2019 г « О внесении изменений в постановление от 13.06.2017 г. №46«Об утверждении схемы размещения нестационарных торговых объектов на территории сельского поселения Старонадеждинский сельсовет муниципального района Благовещенский район Республики Башкортостан» считать утратившими силу.
3. Настоящее постановление вступает в силу с момента его подписания и подлежит обнародованию в полном объеме в здании Администрации сельского поселения Старонадеждинский сельсовет муниципального района Благовещенский район Республики Башкортостан и на официальном сайте Администрации сельского поселения.
4. Контроль за исполнением настоящего постановления возложить на управляющего делами администрации сельского поселения Старонадеждинский сельсовет муниципального района Благовещенский район Республики Башкортостан.

Глава сельского поселения
Старонадеждинский сельсовет



Т.Л.Масягина

Приложение
к Постановлению
администрации
сельского поселения
Старонадеждинский сельсовет
Муниципального района
Благовещенский район
Республики Башкортостан
№ 21 от 13.04.2022

Схема размещения нестационарных торговых объектов на территории сельского поселения Старонадеждинский сельсовет муниципального района Благовещенский район Республики Башкортостан

п/п	Адресные ориентиры размещения нестационарного торгового объекта	Вид нестационарного торгового объекта	Специализация нестационарного торгового объекта	Форма собственности земельного участка	Период размещения нестационарного торгового объекта	Размещение нестационарного торгового объекта субъектом малого или среднего предпринимательства да/нет
1	2	3	4	5	6	7
Планируемые						
1	с.Старонадеждино ул.Шоссейная напротив д.32	павильон	Продажа продовольственных и непродовольственных товаров, повседневного спроса	Государственная собственность до разграничения	Период действия договора на размещение НТО	нет
2	с.Старонадеждино ул.Интернациональная напротив д.16	павильон	Продажа продовольственных и непродовольственных товаров	Государственная собственность до	Период действия договора на	нет

3	с.Ахлыстино ул.Шоссейная возле дома №25	павильон	Продажа продовольствен ных и непродовольств енных товаров, товаров повседневного спроса	Государстве нная собственнос ть до разграничен ия	Период действия договора на размещение НТО	нет
4	д.Березовая Поляна ул.Лесная напротив д.№13	павильон	Продажа продовольствен ных и непродовольств енных товаров, товаров повседневного спроса	Государстве нная собственнос ть до разграничен ия	Период действия договора на размещение НТО	нет
5	д.Быково ул.Интернационал ьяная возле дома № 4/1	павильон	Продажа продовольствен ных и непродовольств енных товаров, товаров повседневного спроса	Государстве нная собственнос ть до разграничен ия	Период действия договора на размещение НТО	нет
6	д.Варяз ул.Дачная напротив дома №10	павильон	Продажа продовольствен ных и непродовольств енных товаров, товаров повседневного спроса	Государстве нная собственнос ть до разграничен ия	Период действия договора на размещение НТО	нет

7	д.Владимировка ул.Речная напротив д.№ 7/1	павильон	Продажа продовольствен ных и непродовольств енных товаров, товаров повседневного спроса	Государстве нная собственнос ть до разграничен ия	Период действия договора на размещение НТО	нет
8	д. Устюговский ул.Земляничная напротив дома №7	павильон	Продажа продовольствен ных и непродовольств енных товаров, товаров повседневного спроса	Государстве нная собственнос ть до разграничен ия	Период действия договора на размещение НТО	нет
9	д. Укман ул.Горная напротив д.№8 ул.Озерная напротив д.№ 17/3	павильон	Продажа продовольстве нных и непродовольст венных товаров, товаров повседневного спроса	Государстве нная собственнос ть до разграничен ия	Период действия договора на размещение НТО	нет

Е. Акметшино улсыз Мосейская

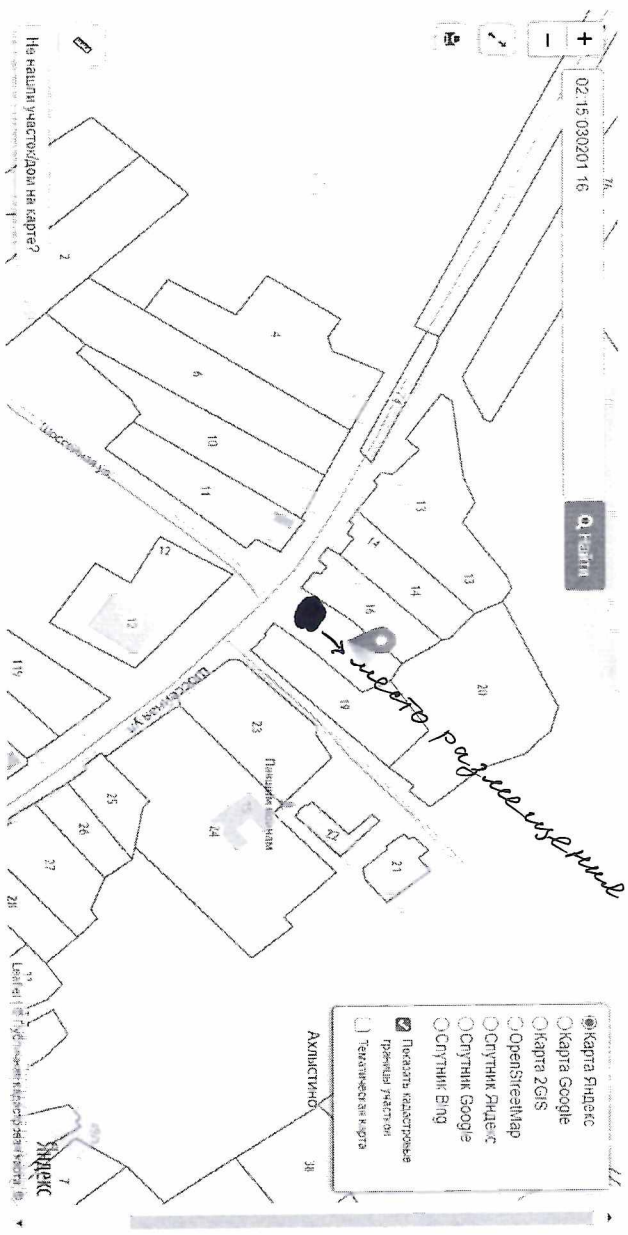
← → С Публичная кадастровая карта рф, республика Башкортостан

Среда, 13 апреля, 2022

Публичная кадастровая карта России онлайн
Кадастровая карта России, Москвы, и каждого региона. Сайт не является официальным сайтом Росреестра

ГЛАВНАЯ ВЫБОР РЕГИОНА ИНФОРМАЦИЯ СТАТИИ ОБРАТНАЯ СВЯЗЬ

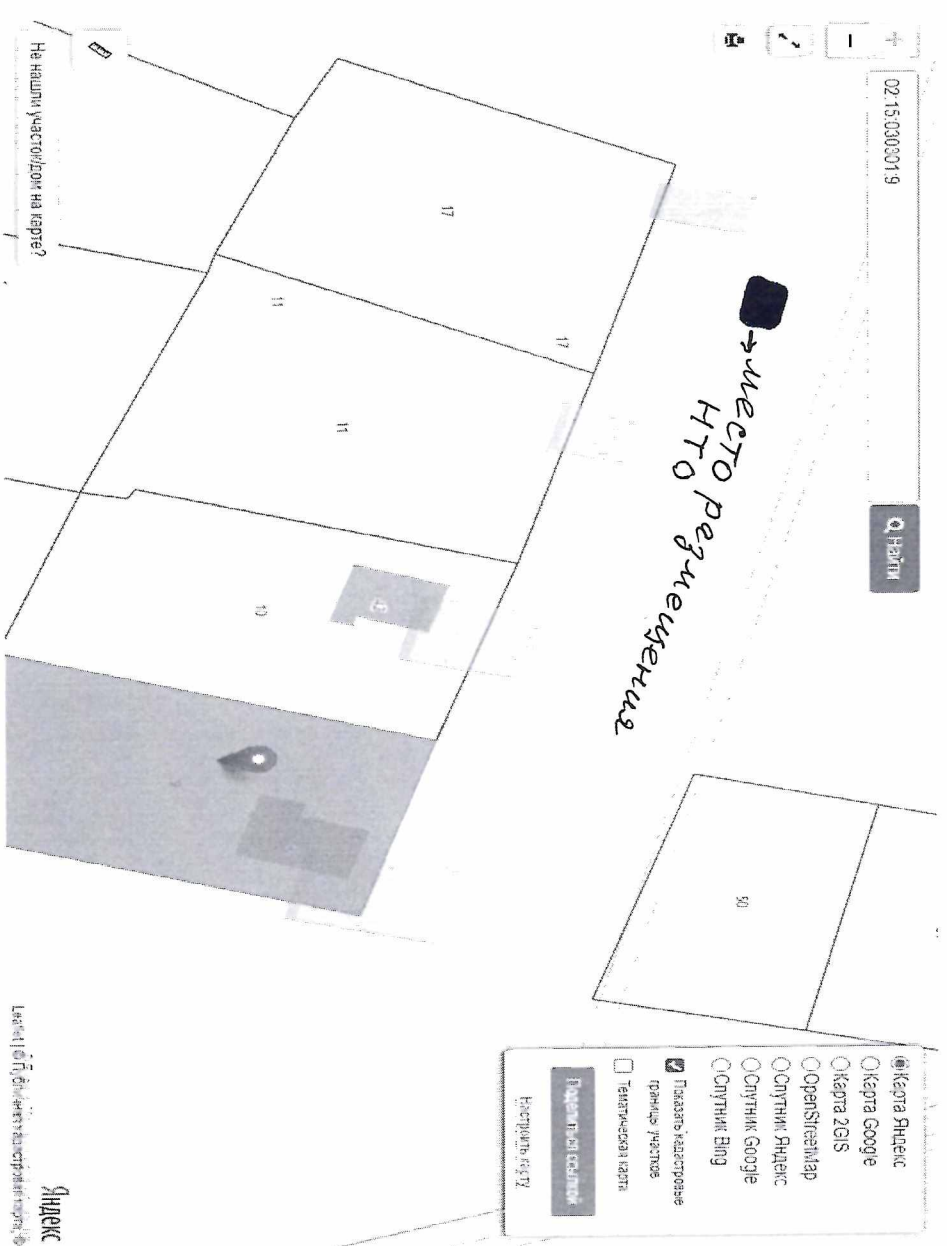
Публичная кадастровая карта республика Башкортостан



Если вы хотите получить сведения про недвижимый объект, либо земельный участок в Республике Башкортостан, то воспользуйтесь кадастровой картой. На карте каждый желающий способен узнать площадь, адрес территории, дату ее постановки на кадастровый учет, информацию о хозяине, кадастровую стоимость, статус и площадь земельного участка, а также дату постановки на кадастровый учет. Такие данные просто незаменимы для того чтобы провести куплю, продажу, либо аренду недвижимого имущества и земельную территорию в Республике Башкортостан.

Используя карту, можно заказать кадастровый паспорт, выписку и справку о цене, а также план земельного участка. При помощи карты есть

д. Терезова Тюяна уиыса Леана



На публичной кадастровой карте вы можете найти любой земельный участок, здание (дом) или сооружение, которое поставлено на кадастровый учет в Единый государственный реестр недвижимости (ЕГРН) и для которого проведена процедура межевания.
По состоянию на 13.04.2022 на кадастровой карте Республики Башкортостан отмечены
• 95 919 земельных участков

г. Бижково г. Шмеркнашшожанья

Публичная кадастровая карта Башкортостана на 13.04.2022

На нашли участок(и) на карте?

МЕСТО РАЗМЕЩЕНИЯ НТД

Яндекс

На публичной кадастровой карте вы можете найти любой земельный участок, здание (дом) или сооружение, которое расположено на территории кадастровый учет в Едином государственном реестре недвижимости (ЕГРН) для проведения операций по продаже и покупке.

По состоянию на 13.04.2022 на кадастровой карте республике Башкортостан отмечены:

- 26 212 кадастровых кварталов
- 2 041 828 земельных участков
- 82 002 ЗОДПТ

г. Варьяз улша Дамная

Публичная кадастровая карта России онлайн

Кадастровая карта России, Москвы, и каждого региона. Сайт не является официальным сайтом Росреестра

Публичная кадастровая карта Республики Башкортостан



Если вы хотите получить сведения про недвижимый объект, либо земельный участок в Республике Башкортостан, то воспользуйтесь кадастровой картой. На карте каждый желающий способен узнать площадь, адрес территории, дату ее постановки на кадастровый учет, информацию о хозяине, кадастровую стоимость, статус и площадь земельного участка, а также дату постановки на кадастровый учет. Такие данные просто незаменимы для того чтобы провести куплю, продажу, либо аренду недвижимого имущества и земельную территорию в Республике Башкортостан.

Используя карту, можно заказать кадастровый паспорт, выписку и справку о цене, а также план земельного участка. При помощи карты есть

г. Владивостокская улица Демьяна

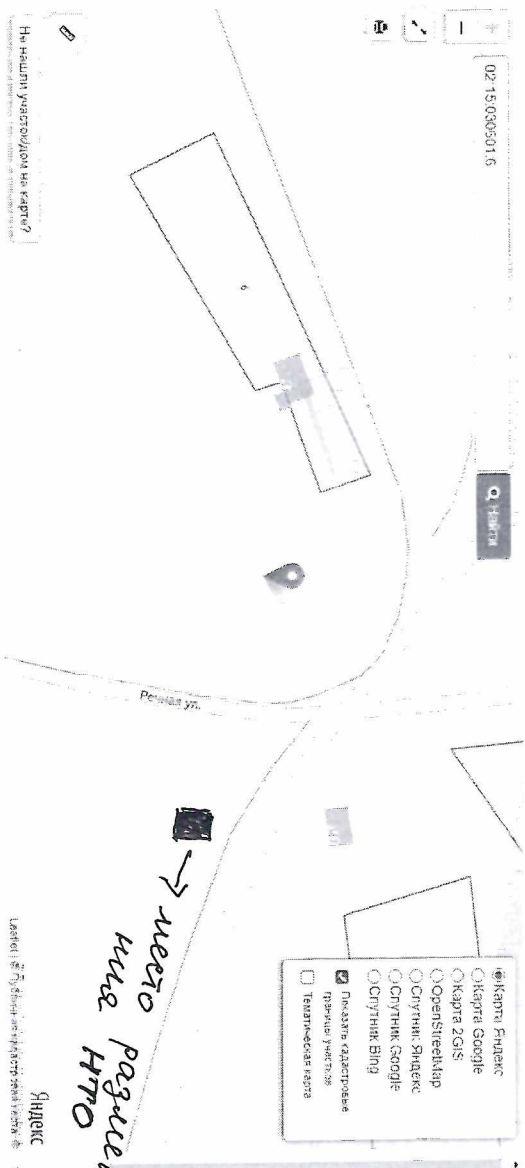
Публичная кадастровая карта Республики Башкортостан

Среда, 20 апреля, 2022

Публичная кадастровая карта России онлайн
Кадастровая карта России, Москва, и каждого региона. Сайт не является официальным сайтом Росреестра

ГЛАВНАЯ ВВОД РЕГИОНА ИНФОРМАЦИЯ СТАТЬИ ОБРАТНАЯ СВЯЗЬ

Публичная кадастровая карта Республики Башкортостан



Если вы хотите получить сведения про недвижимый объект в Республике Башкортостан, то воспользуйтесь кадастровой картой. На карте каждый желающий способен узнать площадь, адрес территории, дату ее постановки на кадастровый учет, информацию о хозяине, кадастровую стоимость, статус и площадь земельного участка, а также дату постановки на кадастровый учет. Такие данные просто незаменимы для того чтобы провести куплю, продажу, либо аренду недвижимого имущества и земельную территорию в Республике Башкортостан.

Используя карту, можно заказать кадастровый паспорт, выписку и справку о цене, а также план земельного участка. При помощи карты есть



г. Урман җишсе Дёрная

Публичная кадастровая карта рф/республика башкортостан

Среда, 20 апреля, 2022

Публичная кадастровая карта России онлайн
Кадастровая карта России, Москвы, и каждого региона. Сайт не является официальным сайтом Росреестра

ГЛАВНАЯ ВЫБОР РЕГИОНА ИНФОРМАЦИЯ СТАТЬИ ОБРАТНАЯ СВЯЗЬ

Публичная кадастровая карта республика башкортостан



Если вы хотите получить сведения про недвижимый объект, либо земельный участок в Республике Башкортостан, то воспользуйтесь кадастровой картой. На карте каждый желающий способен узнать площадь, адрес территории, дату ее постановки на кадастровый учет, информацию о хозяине, кадастровую стоимость, статус и площадь земельного участка, а также дату постановки на кадастровый учет. Такие данные просто незаменимы для того чтобы провести куплю, продажу, либо аренду недвижимого имущества и земельную территорию в Республике Башкортостан.

Используя карту, можно заказать кадастровый паспорт, выписку и справку о цене, а также план земельного участка. При помощи карты есть



г. Уфа
ул. Цибульская
д. 10

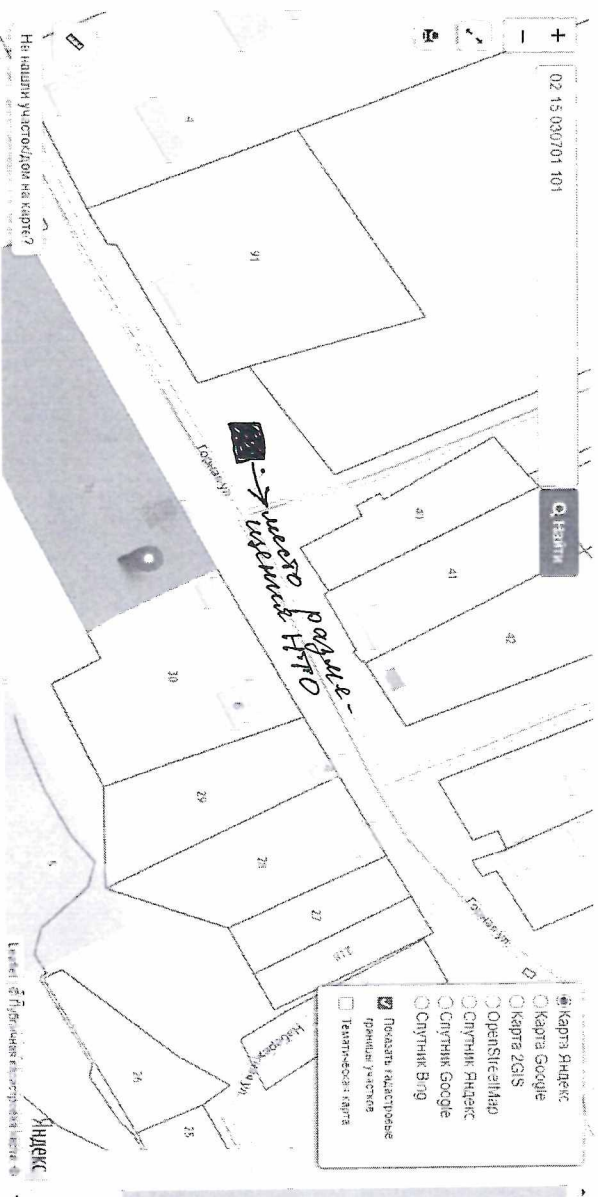
Публичная кадастровая карта

Среда, 20 апреля, 2022

Публичная кадастровая карта России онлайн
Кадастровая карта России, Москвы, и каждого региона. Сайт не является официальным сайтом Росреестра

ГЛАВНАЯ | ВЫБОР РЕГИОНА | ИНФОРМАЦИЯ | СТАТЬИ | ОБРАТНАЯ СВЯЗЬ

Публичная кадастровая карта Республики Башкортостан



Если вы хотите получить сведения про недвижимый объект, либо земельный участок в Республике Башкортостан, то воспользуйтесь кадастровой картой. На карте каждый желающий способен узнать площадь, адрес территории, дату ее постановки на кадастровый учет, информацию о хозяине, кадастровую стоимость, статус и площадь земельного участка, а также дату постановки на кадастровый учет. Такие данные просто незаменимы для того чтобы провести куплю, продажу, либо аренду недвижимого имущества и земельную территорию в Республике Башкортостан.

Используя карту, можно заказать кадастровый паспорт, выписку и справку о цене, а также план земельного участка. При помощи карты есть

д. Урманговерский улица Земляничная



Публичная кадастровая карта России онлайн
Кадастровая карта России, Москвы, и каждого региона. Сайт не является официальным сайтом Росреестра

Публичная кадастровая карта Республики Башкортостан

02.15 140301.5

Найти

Улицы: Урманговерский, Земляничная

- Карта Яндекс
- Карта Google
- Карта 2GIS
- OpenStreetMap
- Спутник Яндекс
- Спутник Google
- Спутник Bing
- Показать кадастровые границы участков
- Тематическая карта

Найти: 02.15 140301.5

Яндекс

Если вы хотите получить сведения про недвижимый объект, либо земельный участок в Республике Башкортостан, то воспользуйтесь кадастровой картой. На карте каждый желающий способен узнать площадь, адрес территории, дату ее постановки на кадастровый учет, информацию о хозяине, кадастровую стоимость, статус и площадь земельного участка, а также дату постановки на кадастровый учет. Такие данные просто незаменимы для того чтобы провести куплю, продажу, либо аренду недвижимого имущества и земельную территорию в Республике Башкортостан.



а, Строительству улицы Массенская

